

На основу члана 181. тач. 13) и 17) Закона о државном премера и катастру („Службени гласник РС”, бр. 72/09 и 18/10),

Директор Републичког геодетског завода доноси

**ПРАВИЛНИК  
О ПОДЕЛИ НА ЛИСТОВЕ КАРАТА И ПЛАНОВА  
У ДРЖАВНОЈ ПРОЈЕКЦИЈИ**

**I. УВОДНЕ ОДРЕДБЕ**

Члан 1.

Овим правилником прописује се начин и поступак поделе на листове карата и планова и одређивање ознака за службене размере у државној пројекцији и одређивање назива за листове карата размере 1:250 000, 1:100 000, 1:50 000 и 1:25 000, у складу са Законом о државном премеру и катастру („Службени гласник РС”, бр. 72/09 и 18/10 - у даљем тексту: Закон).

Члан 2.

Поједине скраћенице и ознаке употребљене у овом правилнику имају следеће значење:

- 1) „UTM (Universal Transverse Mercator Projection)” - Универзална трансверзална Меркаторова пројекција;
- 2) „ETRS89 (European Terrestrial Reference System 1989)” – Европски терестрички референтни систем 1989;
- 3) „SRB\_ETRS89” јесте ознака српског просторног референтног система;
- 4) „SRB\_ETRS89/UTM” јесте ознака државне пројекције;
- 5) „STRS00” јесте скраћена ознака Српског просторног референтног система;
- 6) „ETRF2000” јесте референтни оквир за реализацију Српског просторног референтног система;
- 7) „GNSS (Global Navigation Satellite System)” - Глобални навигациони сателитски систем;
- 8) „IGS (International GNSS Service)” - Међународни GNSS сервис;
- 9) „EPN (EUREF Permanent Network)” - Европска мрежа перманентних станица;
- 10) „GRS80 (Geodetic Reference System 1980)” - Геодетски референтни систем епоха 1980;
- 11) „EUREF (European Reference Frame)” - Европски референтни оквир;
- 12) „SREF” - Референтна мрежа Републике Србије;
- 13) „АГРОС (Активна геодетска референтна основа Србије)” представља мрежу перманентних GNSS станица за територију Републике Србије.

**II. ДРЖАВНИ РЕФЕРЕНТНИ СИСТЕМ И ДРЖАВНА ПРОЈЕКЦИЈА**

Члан 3.

Државни референтни системи (просторни, хоризонтални, вертикални, гравиметријски и астрономски) за Републику Србију и њихова материјализација уређени су чл. 31. - 33. и 35. - 38. Закона.

Државна пројекција за Републику Србију, сходно члану 34. Закона, јесте Универзална трансверзална Меркаторова пројекција - UTM на елипсоид GRS80.

UTM пројекција јесте конформна, попречна цилиндрична пројекција у којој се положај тачака изражава дводимензионалним, праволинијским, правоуглим координатама.

Члан 4.

Ознака за просторни референтни систем за Републику Србију, који се назива Српски просторни референтни систем, је SRB\_ETRS89.

Ознака за државну пројекцију Републике Србије је SRB\_ETRS89/UTM.

Члан 5.

Референтна површ за просторни референтни систем SRB\_ETRS89 је елипсоид геодетског референтног система GRS80.

Државна пројекција SRB\_ETRS89/UTM има јединствен координатни систем за читаво подручје Републике Србије.

Координатни систем SRB\_ETRS89/UTM пројекције, са средњим меридијаном 21° и линеарним размером на средњем меридијану од 0.9996, одређује се пројекционим координатним системом Републике Србије за потребе државног премера и картографије.

Члан 6.

Параметри који описују Српски просторни референтни систем и државну пројекцију према међународној норми ISO 19111:2007 Географске информације – Дефинисање простора координатама (ISO 19111:2007 – Geographic information – Spatial referencing by coordinates) прегледно су дати у табели 1.

**Табела 1. Приказ параметара који описују Српски просторни референтни систем и државну пројекцију**

Опис Српског просторног референтног система и државне пројекције	
Држава	Република Србија
Ознака државе	SRB
<b>Српски просторни референтни систем</b>	
Шифра врсте референтног система	1 (геодетски)
Ознака	SRB_ETRS89
Реализација	ETRF2000
Епоха	2010.63
Скраћена ознака	STRS00
Подручје примене	Република Србија
Примена	државни премер и картографија за размеру 1:250 000 и крупније
<b>Геодетски датум</b>	
Ознака	ETRS89
Ближи опис датума	Европски терестрички референтни систем у епохи 1989.0
Тип	геодетски
Координатни почетак	геоцентар
Епоха реализације	1989.0
Подручје примене	Европа
Ознака почетног меридијана	Гринич (Greenwich)
Геодетска (елипсоидна) дужина почетног меридијана	0°
Напомена уз почетни меридијан	геодетске (елипсоидне) дужине позитивне према истоку
<b>Елипсоид</b>	
Ознака	GRS80 (Geodetic Reference System 1980)
Облик	нормални
Велика полуоса (a)	6378137 m
Мала полуоса (b)	6356752.3141 m
f - спљоштеност	0.00335281068118

Инверзна спљоштеност елипсоида (1/f)	298.257222101
Линеарни ексцентрицитет (E)	521854.0097 m
Поларни полупречник кривине (с)	6399593.6259 m
Први нумерички ексцентрицитет ( $e^2$ )	0.00669438002290
Други нумерички ексцентрицитет ( $e'^2$ )	0.00673949677548
<b>Државна пројекција и хоризонтални референтни систем</b>	
Ознака координатног система	SRB ETRS89/UTM
Скраћена ознака	STRS00/UTM
Тип координатног система	координатни систем у равни картографске пројекције
Димензија координатног система	2 (дводимензионални)
Име вертикалне осе координатног система	N
Смер вертикалне осе координатног система	север
Јединица вертикалне осе координатног система	метар
Име хоризонталне осе координатног система	E
Смер хоризонталне осе координатног система	исток
Јединица хоризонталне осе координатног система	метар
Идентификатор пројекције	UTM
Подручје пројекције	Република Србија
Примена пројекције	државни премер и картографија за размере крупније од 1:500 000
Назив пројекције	Универзална трансверзална Меркаторова пројекција
Ознака зоне	34
Ширина зоне	6°
<b>Број параметара пројекције</b>	<b>5</b>
Назив параметра пројекције	геодетска (елипсоидна) ширина координатног почетка
Вредност параметра пројекције	0°
Напомена о параметру пројекције	екватор
Назив параметра пројекције	геодетска (елипсоидна) дужина координатног почетка
Вредност параметра пројекције	21° источно од Гринича
Напомена о параметру пројекције	истовремено геодетска (елипсоидна) дужина средњег меридијана подручја пресликавања
Назив параметра пројекције	размера дуж средњег меридијана
Вредност параметра пројекције	0.9996
Назив параметра пројекције	константа - померање у правцу осе E (у правцу истока)
Вредност параметра пројекције	500 000 m
Назив параметра пројекције	константа - померање у правцу осе N (у правцу севера)
Вредност параметра пројекције	0 m

### III. ПОДЕЛА НА ЛИСТОВЕ КАРАТА И ПЛАНОВА ЗА СВЕ СЛУЖБЕНЕ РАЗМЕРЕ

#### 1. Основе поделе на листове

##### Члан 7.

Подела на листове карата и планова врши се у равни државне пројекције STRS00/UTM и укључује службене размере топографских карата: 1:250 000, 1:100 000,

1:50 000 и 1:25 000, 1:10 000 и 1:5 000, дигиталног ортофотоа 1:5 000, 1:2 500 и 1:1 000, и листова планова 1:5 000, 1:2 500, 1:1 000 и 1:500.

Величина листа карте, ортофотоа, односно плана једнака је за све размере и износи 600 x 400 mm.

#### Члан 8.

Топографске карте, катастарски планови, топографски планови, планови водова и дигитални ортофото (у даљем тексту: производи) имају исту поделу и ознаку за одређену размеру.

Називи производа са ознаком, размером и ознаком размере прегледно су дати у табели 2.

**Табела 2: Службене размере и производи**

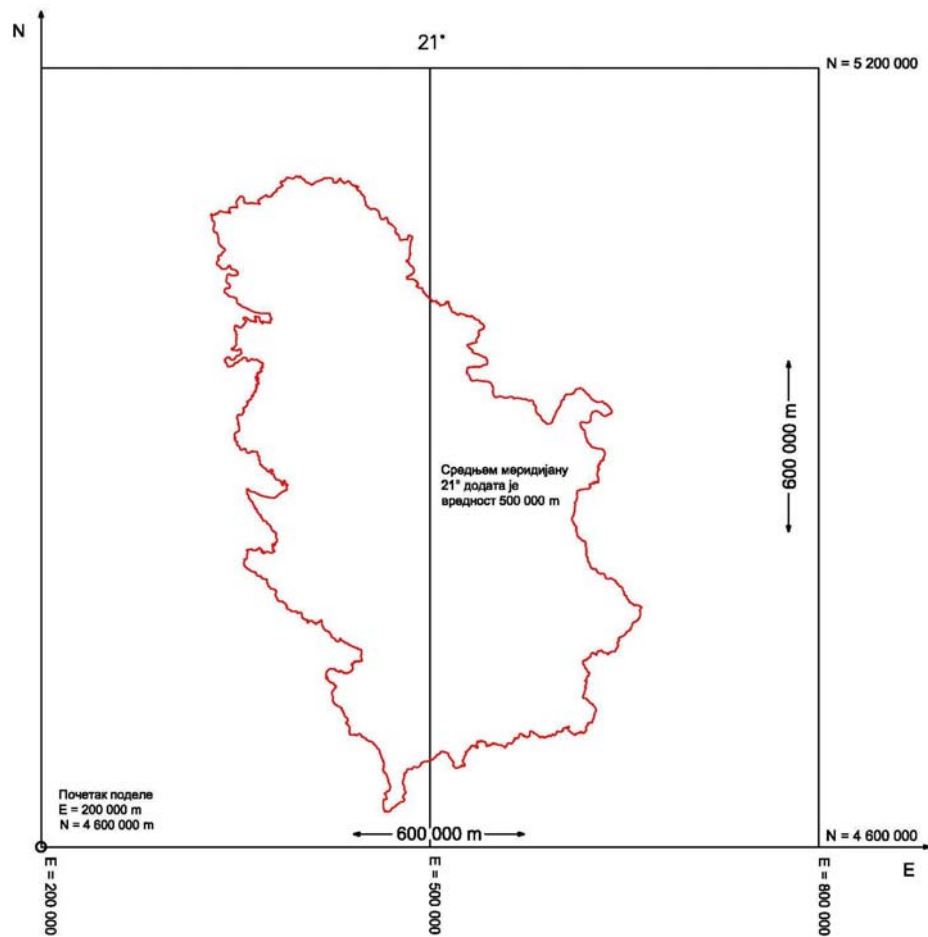
Назив производа	Размера	Ознака размере	Ознака производа
Топографска карта	1:250 000	250k	ТК250
Топографска карта	1:100 000	100k	ТК100
Топографска карта	1:50 000	50k	ТК50
Топографска карта	1:25 000	25k	ТК25
Основна државна карта	1:10 000	10k	ОДК10
Основна државна карта	1:5 000	5k	ОДК5
Катастарски план	1:5 000	5k	КП5
Топографски план	1:5 000	5k	ТП5
План водова	1:5 000	5k	ПВ5
Дигитални ортофото	1:5 000	5k	ДОФ5
Катастарски план	1:2 500	2.5k	КП2.5
Топографски план	1:2 500	2.5k	ТП2.5
План водова	1:2 500	2.5k	ПВ2.5
Дигитални ортофото	1:2 500	2.5k	ДОФ2.5
Катастарски план	1:1 000	1k	КП1
Топографски план	1:1 000	1k	ТП1
План водова	1:1 000	1k	ПВ1
Дигитални ортофото	1:1 000	1k	ДОФ1
Катастарски план	1:500	0.5k	КП0.5
Топографски план	1:500	0.5k	ТП0.5
План водова	1:500	0.5k	ПВ0.5

#### Члан 9.

Почетак подручја поделе на листове је тачка са координатама E=200 000 m и N=4 600 000 m, која се налази у доњем левом углу поделе (слика 1).

Подручје поделе обухвата по источној координати подручје од E=200 000 m до E=800 000 m (ширина 600 000 m) и по северној координати подручје од N=4 600 000 m до N=5 200 000 m (висина 600 000 m).

Колоне се означавају од почетка поделе ка истоку од E1 до En, а редови од почетка поделе ка северу од N1 до Nn.



*Слика 1: Подручје поделе на листове*

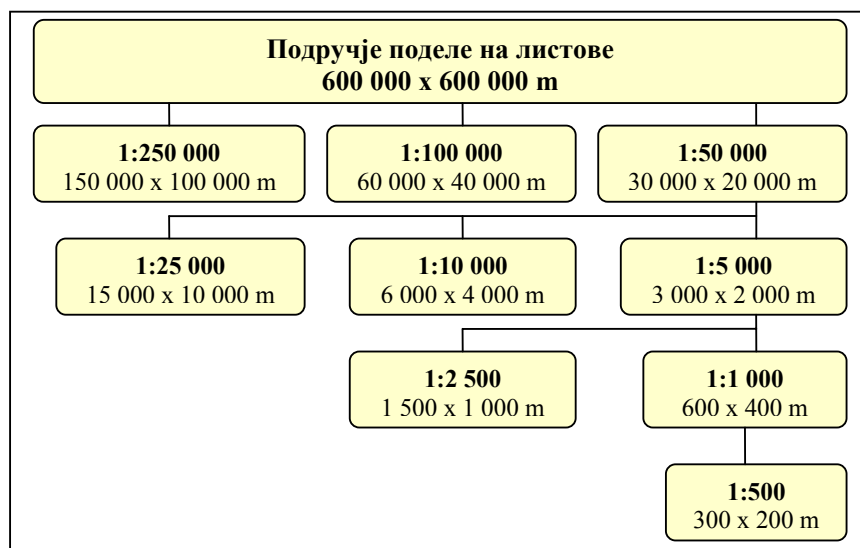
Члан 10.

Подела на листове за размере 1:250 000, 1:100 000 и 1:50 000 добија се дељењем подручја поделе.

Подела на листове за размере 1:25 000, 1:10 000 и 1:5 000 изводи се из размере 1:50 000.

Подела на листове за размере 1:2 500 и 1:1 000 изводи се из размере 1:5 000.

Подела на листове за размеру 1:500 изводи се из размере 1:1 000.



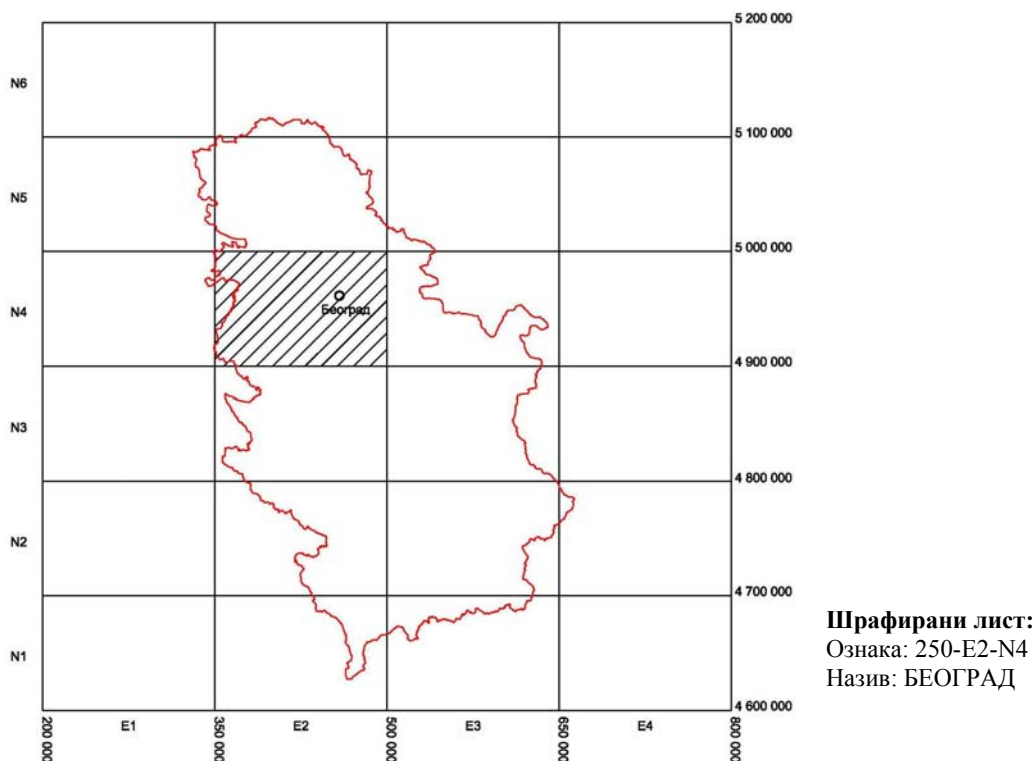
Слика 2: Хијерархија поделе на листове

## 2. Подела на листове

### 2.1. Размера 1:250 000

#### Члан 11.

Листови топографске карте размере 1:250 000 добијају се дељењем подручја поделе на четири колоне (од E1 до E4) и шест редова (од N1 до N6). Димензија једног листа је 150 000 m по хоризонталној оси E и 100 000 m по вертикалној оси N (слика 3).



Слика 3: Подела на листове размере 1:250 000

Члан 12.

Карактеристике поделе на листове топографске карте размере 1:250 000 прегледно су дате у табели 3.

**Табела 3: Карактеристике поделе на листове размере 1:250 000**

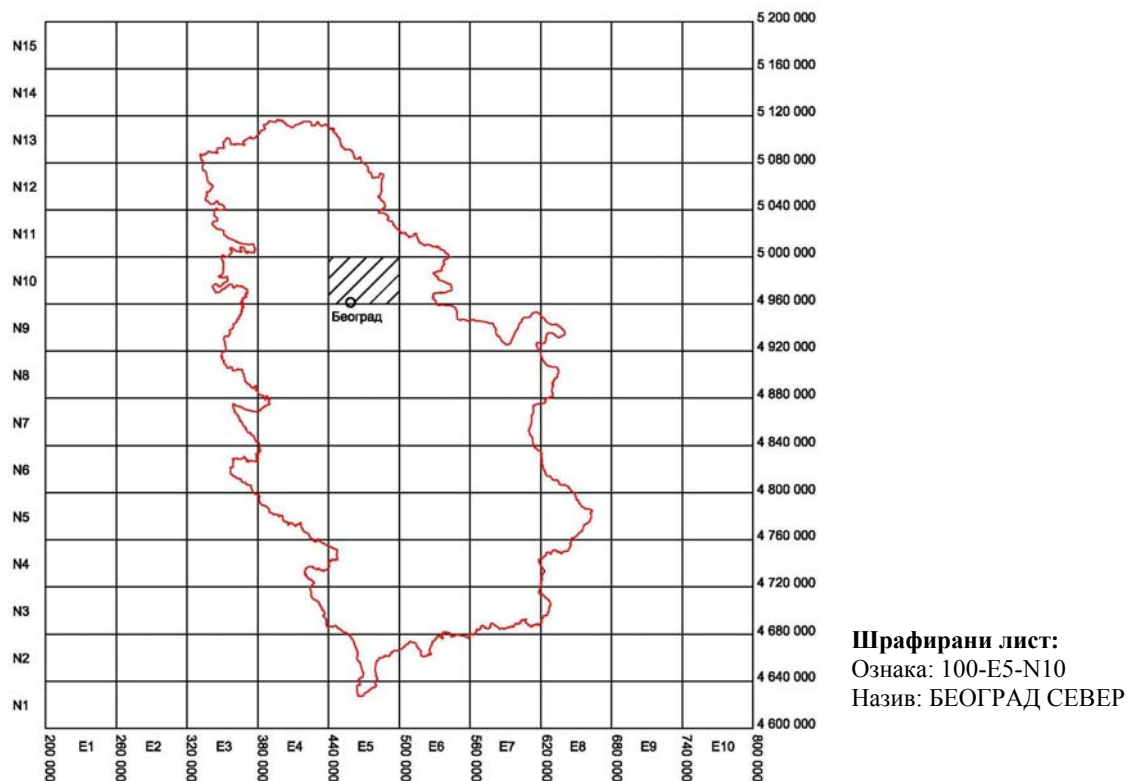
<b>Преглед података поделе на листове размере 1:250 000</b>	
Размера	1:250 000
Ознака размере	250к
Назив производа	топографска карта 1:250 000
Ознака производа	ТК250
Почетак поделе на листове	доњи леви угао подручја поделе
Димензија корисног простора по Е оси	600 mm
Димензија корисног простора по N оси	400 mm
Димензија корисног простора у природи по Е оси	150 000 m
Димензија корисног простора у природи по N оси	100 000 m
Површина корисног простора листа	0.24 m <sup>2</sup>
Површина корисног простора у природи	15 000 000 000 m <sup>2</sup>
Број редова у подручју поделе	6
Број колона у подручју поделе	4
Ознаке редова	N1 - N6
Ознаке колона	E1 - E4
Укупан број листова у подручју поделе	24
Број листова који покривају територију РС	14
Ознака листа	250к-колона-ред
Назив листа	топоним 250к

Ознака листа топографске карте размере 1:250 000 састоји се од: ознаке размере 250к, ознаке колоне и ознаке реда.

*2.2. Размера 1:100 000*

Члан 13.

Листови топографске карте размере 1:100 000 добијају се дељењем подручја поделе на 10 колона (од E1 до E10) и 15 редова (од N1 до N15). Димензија једног листа је 60 000 m по хоризонталној оси E и 40 000 m по вертикалној оси N (слика 4).



Слика 4: Подела на листове размере 1:100 000

Члан 14.

Карактеристике поделе на листове топографске карте размере 1:100 000 прегледно су дате у табели 4.

Табела 4: Карактеристике поделе на листове размере 1: 100 000

Преглед података поделе на листове размере 1:100 000	
Размера	1:100 000
Ознака размере	100k
Назив производа	топографска карта 1:100 000
Ознака производа	ТК100
Почетак поделе на листове	доњи леви угао подручја поделе
Димензија корисног простора по Е оси	600 mm
Димензија корисног простора по N оси	400 mm
Димензија корисног простора у природи по Е оси	60 000 m
Димензија корисног простора у природи по N оси	40 000 m
Површина корисног простора листа	0.24 m <sup>2</sup>
Површина корисног простора у природи	2 400 000 000 m <sup>2</sup>
Број редова у подручју поделе	15
Број колона у подручју поделе	10
Ознаке редова	N1 - N15
Ознаке колона	E1 - E10
Укупан број листова у подручју поделе	150
Број листова који покривају територију РС	58
Ознака листа	100k-колона-ред
Назив листа	топоним 100k

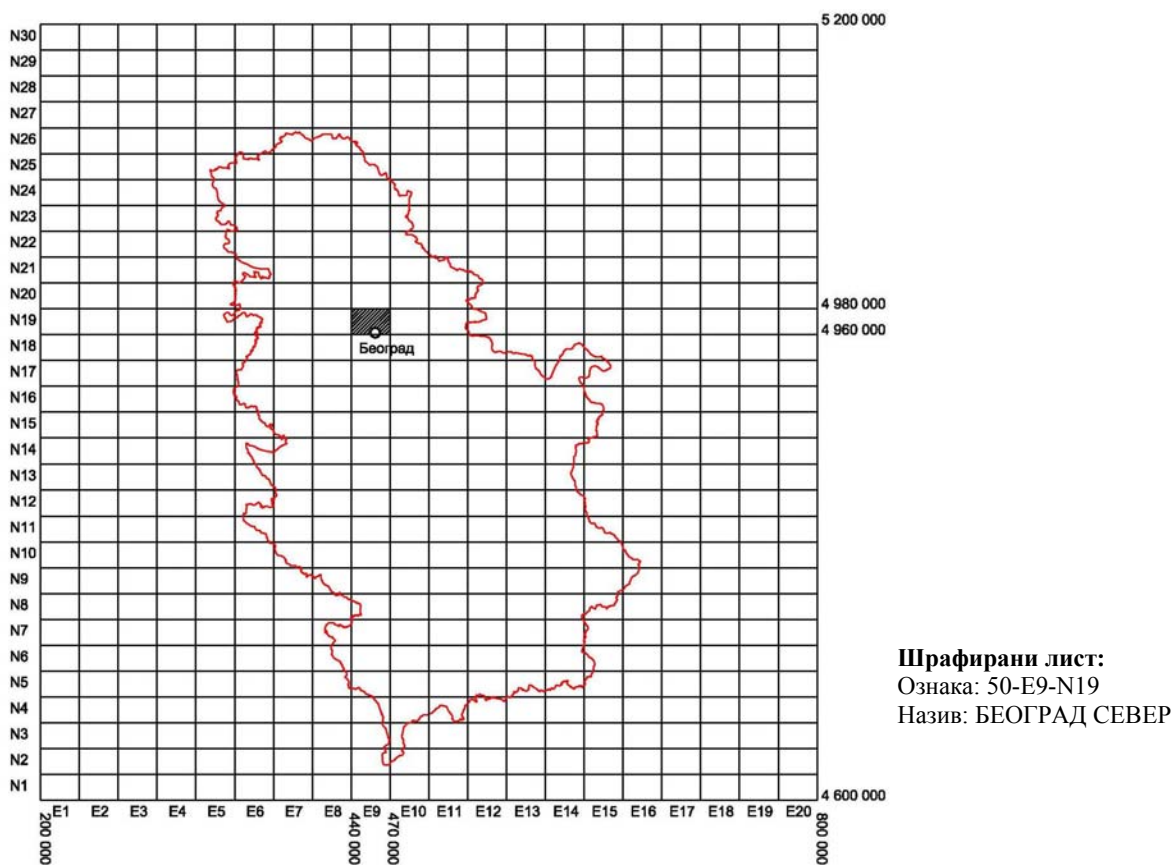


Ознака листа топографске карте размере 1:100 000 састоји се од: ознаке размере 100к, ознаке колоне и ознаке реда.

### 2.3. Размера 1:50 000

#### Члан 15.

Листови топографске карте размере 1:50 000 добијају се дељењем подручја поделе на 20 колона (од Е1 до Е20) и 30 редова (од N1 до N30). Димензија једног листа је 30 000 m по хоризонталној оси Е и 20 000 m по вертикалној оси N (слика 5).



Слика 5: Подела на листове размере 1:50 000

#### Члан 16.

Карактеристике поделе на листове топографске карте размере 1:50 000 прегледно су дате у табели 5.

Табела 5: Карактеристике поделе на листове размере 1:50 000

Преглед података поделе на листове размере 1:50 000	
Размера	1:50 000
Ознака размере	50к
Назив производа	топографска карта 1:50 000
Ознака производа	TK50
Почетак поделе на листове	доњи леви угао подручја поделе
Димензија корисног простора по Е оси	600 mm
Димензија корисног простора по N оси	400 mm
Димензија корисног простора у природи по Е оси	30 000 m
Димензија корисног простора у природи по N оси	20 000 m

Површина корисног простора листа	0.24 m <sup>2</sup>
Површина корисног простора у природи	600 000 000 m <sup>2</sup>
Број редова у подручју поделе	30
Број колона у подручју поделе	20
Ознаке редова	N1 - N30
Ознаке колона	E1 - E20
Укупан број листова у подручју поделе	600
Број листова који покривају територију РС	195
Ознака листа	50k-колона-ред
Назив листа	топоним 50k

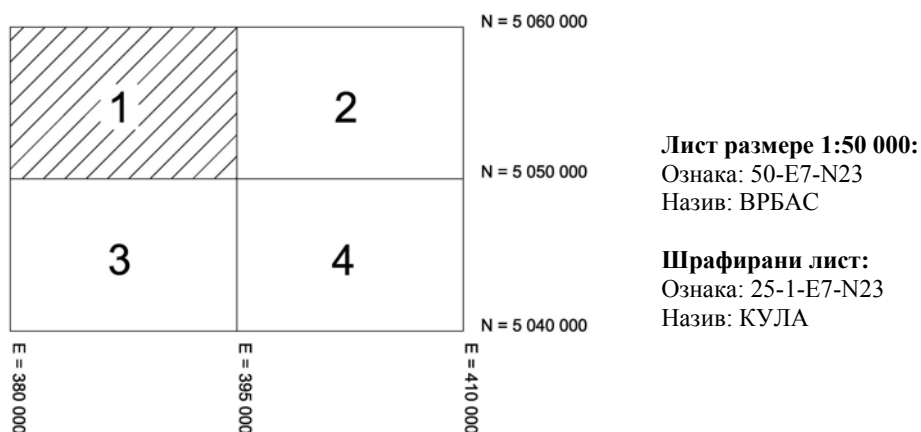
Ознака листа топографске карте размере 1:50 000 састоји се од: ознаке размере 50k, ознаке колоне и ознаке реда.

#### 2.4. Размера 1:25 000

##### Члан 17.

Подела на листове топографске карте размере 1:25 000 изводи се из листа размере 1:50 000 тако што се лист размере 1:50 000 дели на четири листа размере 1:25 000 (два реда и две колоне). Димензија једног листа размере 1:25 000 је 15 000 m по хоризонталној оси Е и 10 000 m по вертикалној оси N.

Листови размере 1:25 000 добијају ознаке од 1 до 4 унутар листа размере 1:50 000 почевши од горњег левог листа до доњег десног листа по редовима (слика 6).



Слика 6: Подела листа размере 1:50 000 на листове размере 1:25 000

##### Члан 18.

Карактеристике поделе на листове топографске карте размере 1:25 000 прегледно су дате у табели 6.

Табела 6: Карактеристике поделе на листове размере 1:25 000

Преглед података поделе на листове размере 1:25 000	
Размера	1:25 000
Ознака размере	25k
Назив производа	топографска карта 1:25 000
Ознака производа	TK25
Почетак поделе на листове	горњи леви угао листа размере 1:50 000
Димензија корисног простора по Е оси	600 mm
Димензија корисног простора по N оси	400 mm

Димензија корисног простора у природи по Е оси	15 000 m
Димензија корисног простора у природи по N оси	10 000 m
Површина корисног простора листа	0.24 m <sup>2</sup>
Површина корисног простора у природи	150 000 000 m <sup>2</sup>
Ознаке листова унутар листа 50k	1 – 4
Број редова у једном листу 50k	2
Број колона у једном листу 50k	2
Број листова у једном листу 50k	4
Број редова у подручју поделе	60
Број колона у подручју поделе	40
Укупан број листова у подручју поделе	2400
Број листова који покривају територију РС	685
Ознака листа	25k-25k број листа-50k колона-50k ред
Назив листа	топоним 25k

Ознака листа топографске карте размере 1:25 000 састоји се од: ознаке размере 25k, броја листа 25k у оквиру листа 50k, ознаке колоне и реда листа 50k.

### 2.5. Размера 1:10 000

#### Члан 19.

Подела на листове основне државне карте размере 1:10 000 изводи се из листа размере 1:50 000 тако што се лист размере 1:50 000 дели на 25 листова размере 1:10 000 (пет редова и пет колона). Димензија једног листа размере 1:10 000 је 6 000 m по хоризонталној оси Е и 4 000 m по вертикалној оси N.

Листови размере 1:10 000 добијају ознаке од 1 до 25 унутар листа размере 1:50 000 почевши од горњег левог листа до доњег десног листа по редовима (слика 7).



Слика 7: Подела листа размере 1:50 000 на листове размере 1:10 000

#### Члан 20.

Карактеристике поделе на листове основне државне карте размере 1:10 000 прегледно су дате у табели 7.

**Табела 7: Карактеристике поделе на листове размере 1:10 000**

Преглед података поделе на листове размере 1:10 000	
Размера	1:10 000
Ознака размере	10k
Назив производа	основна државна карта 1:10 000
Ознака производа	ОДК10
Почетак поделе на листове	горњи леви угао листа размере 1:50 000
Димензија корисног простора по Е оси	600 mm
Димензија корисног простора по N оси	400 mm
Димензија корисног простора у природи по Е оси	6 000 m
Димензија корисног простора у природи по N оси	4 000 m
Површина корисног простора листа	0.24 m <sup>2</sup>
Површина корисног простора у природи	24 000 000 m <sup>2</sup>
Ознаке листова унутар листа 50k	1 – 25
Број редова у једном листу 50k	5
Број колона у једном листу 50k	5
Број листова у једном листу 50k	25
Број редова у подручју поделе	150
Број колона у подручју поделе	100
Укупан број листова у подручју поделе	15000
Број листова који покривају територију РС	3951
Ознака листа	10k-10k број листа-50k колона-50k ред
Назив листа	топоним 50k-број листа 10k у оквиру 50k

Ознака листа основне државне карте размере 1:10 000 састоји се од: ознаке размере 10k, броја листа 10k у оквиру листа 50k, ознаке колоне и реда листа 50k.

## 2.6. Размера 1:5 000

### Члан 21.

Подела на листове размере 1:5 000 изводи се из листа размере 1:50 000 тако што се лист размере 1:50 000 дели на 100 листова размере 1:5 000 (10 редова и 10 колона). Димензија једног листа размере 1:5 000 је 3 000 m по хоризонталној оси Е и 2 000 m по вертикалној оси N.

Листови размере 1:5 000 добијају ознаке од 1 до 100 унутар листа размере 1:50 000 почевши од горњег левог листа до доњег десног листа по редовима (слика 8).

1	2	3	4	5	6	7	8	9	10	N = 5 020 000	
11	12	13	14	15	16	17	18	19	20		
21	22	23	24	25	26	27	28	29	30		
31	32	33	34	35	36	37	38	39	40		
41	42	43	44	45	46	47	48	49	50		
51	52	53	54	55	56	57	58	59	60		N = 5 008 000
61	62	63	64	65	66	67	68	69	70		
71	72	73	74	75	76	77	78	79	80		
81	82	83	84	85	86	87	88	89	90		
91	92	93	94	95	96	97	98	99	100		N = 5 000 000
E = 410 000											
					E = 428 000		E = 431 000		E = 440 000		

**Лист размере 1:50 000:**  
Ознака: 50-E8-N21  
Назив: НОВИ САД ИСТОК

**Шрафирани лист:**  
Ознака: 5-67-E8-N21  
Назив: НОВИ САД ИСТОК-67

**Слика 8: Подела листа размере 1:50 000 на листове размере 1:5 000**

Члан 22.

Карактеристике поделе на листове основне државне карте, катастарског плана, топографског плана, плана водова и дигиталног ортофотоа размере 1:5 000 прегледно су дате у табели 8.

**Табела 8: Карактеристике поделе на листове размере 1:5 000**

Преглед података поделе на листове размере 1:5 000	
Размера	1:5 000
Ознака размере	5k
Назив производа	основна државна карта 1:5 000 катастарски план 1:5 000 топографски план 1:5 000 план водова 1:5 000 дигитални ортофото 1:5 000
Ознака производа	ОДК5, КП5, ТП5, ПВ5, ДОФ5
Почетак поделе на листове	горњи леви угао листа размере 1:50 000
Димензија корисног простора по Е оси	600 mm
Димензија корисног простора по N оси	400 mm
Димензија корисног простора у природи по Е оси	3 000 m
Димензија корисног простора у природи по N оси	2 000 m
Површина корисног простора листа	0.24 m <sup>2</sup>
Површина корисног простора у природи	6 000 000 m <sup>2</sup>
Ознаке листова унутар листа 50k	1 – 100
Број редова у једном листу 50k	10
Број колона у једном листу 50k	10
Број листова у једном листу 50k	100
Број редова у подручју поделе	300
Број колона у подручју поделе	200
Укупан број листова у подручју поделе	60000
Број листова који покривају територију РС	15289
Ознака листа	5k-5k број листа-50k колона-50k ред
Назив листа	топоним 50k-број листа 5k у оквиру 50k

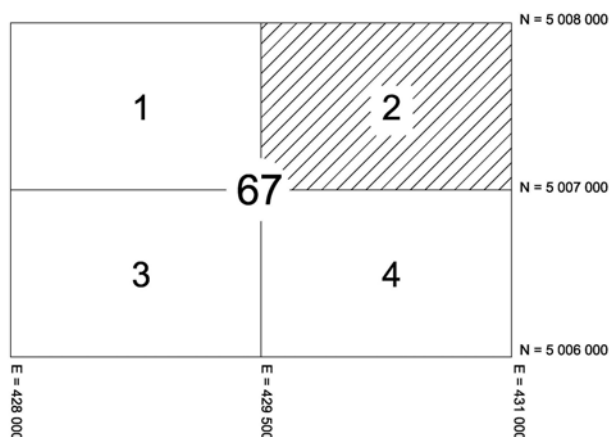
Ознака листа основне државне карте, катастарског плана, топографског плана, плана водова и дигиталног ортофотоа размере 1:5 000 састоји се од: ознаке размере 5k, броја листа 5k у оквиру листа 50k, ознаке колоне и реда листа 50k.

*2.7. Размера 1:2 500*

Члан 23.

Подела на листове размере 1:2 500 изводи се из листа размере 1:5 000 тако што се лист размере 1:5 000 дели на четири листа размере 1:2 500 (два реда и две колоне). Димензија једног листа размере 1:2 500 је 1 500 m по хоризонталној оси Е и 1 000 m по вертикалној оси N.

Листови размере 1:2 500 добијају ознаке од 1 до 4 унутар листа размере 1:5 000, почевши од горњег левог листа до доњег десног листа по редовима (слика 9).



**Лист размере 1:5 000:**  
 Ознака: 5-67-E8-N21  
 Назив: НОВИ САД ИСТОК-67

**Шрафирани лист:**  
 Ознака: 2.5-2-67-E8-N21

**Слика 9: Подела листа размере 1:5 000 на листове размере 1:2 500**

**Члан 24.**

Карактеристике поделе на листове катастарског плана, топографског плана, плана водова и дигиталног ортофотоа размере 1:2 500 прегледно су дате у табели 9.

**Табела 9: Карактеристике поделе на листове размере 1:2 500**

<b>Преглед података поделе на листове размере 1:2 500</b>	
Размера	1:2 500
Ознака размере	2.5k
Назив производа	катастарски план 1:2 500 топографски план 1:2 500 план водова 1:2 500 дигитални ортофото 1:2 500
Ознака производа	КП2.5, ТП2.5, ПВ2.5, ДОФ2.5
Почетак поделе на листове	горњи леви угао листа размере 1:5 000
Димензија корисног простора по Е оси	600 mm
Димензија корисног простора по N оси	400 mm
Димензија корисног простора у природи по Е оси	1 500 m
Димензија корисног простора у природи по N оси	1 000 m
Површина корисног простора листа	0.24 m <sup>2</sup>
Површина корисног простора у природи	1 500 000 m <sup>2</sup>
Ознаке листова унутар листа 5k	1 – 4
Број редова у једном листу 5k	2
Број колона у једном листу 5k	2
Број листова у једном листу 5k	4
Број редова у подручју поделе	600
Број колона у подручју поделе	400
Укупан број листова у подручју поделе	240000
Број листова који покривају територију РС	-
Ознака листа	2.5k-2.5k број листа-5k број листа- 50k колона-50k ред

Ознака листа катастарског плана, топографског плана, плана водова и дигиталног ортофотоа размере 1:2 500 састоји се од: ознаке размере 2.5k, броја листа 2.5k у оквиру листа 5k, броја листа 5k и ознаке колоне и реда листа 50k.

**2.8. Размера 1:1 000**

**Члан 25.**

Подела на листове размере 1:1 000 изводи се из листа размере 1:5 000 тако што се лист размере 1:5 000 дели на 25 листова размере 1:1 000 (пет редова и пет колона).

Димензија једног листа размере 1:1 000 је 600 m по хоризонталној оси Е и 400 m по вертикалној оси N.

Листови размере 1:1 000 добијају ознаке од 1 до 25 унутар листа размере 1:5 000, почевши од горњег левог листа до доњег десног листа по редовима (слика 10).

1	2	3	4	5	N = 5 016 000
6	7	8	9	10	N = 5 015 600
11	12	13	14	15	N = 5 015 200
16	17	18	19	20	N = 5 014 800
21	22	23	24	25	N = 5 014 400
					N = 5 014 000
E = 434 000	E = 434 600	E = 435 200	E = 435 800	E = 436 400	E = 437 000

**Лист размере 1:5 000:**  
Ознака: 5-29-E8-N21  
Назив: НОВИ САД ИСТОК-29

**Шрафирани лист:**  
Ознака: 1-7-29-E8-N21

Слика 10: Подела листа размере 1:5 000 на листове размере 1:1 000

#### Члан 26.

Карактеристике поделе на листове катастарског плана, топографског плана, плана водова и дигиталног ортофотоа размере 1:1 000 прегледно су дате у табели 10.

Табела 10: Карактеристике поделе на листове размере 1:1 000

Преглед података поделе на листове размере 1:1 000	
Размера	1:1 000
Ознака размере	1k
Назив производа	катастарски план 1:1 000 топографски план 1:1 000 план водова 1:1 000 дигитални ортофото 1:1 000
Ознака производа	КП1, ТП1, ПВ1, ДОФ1
Почетак поделе на листове	горњи леви угао листа размере 1:5 000
Димензија корисног простора по Е оси	600 mm
Димензија корисног простора по N оси	400 mm
Димензија корисног простора у природи по Е оси	600 m
Димензија корисног простора у природи по N оси	400 m
Површина корисног простора листа	0.24 m <sup>2</sup>
Површина корисног простора у природи	240 000 m <sup>2</sup>
Ознаке листова унутар листа 5k	1 – 25
Број редова у једном листу 5k	5
Број колона у једном листу 5k	5
Број листова у једном листу 5k	25
Број редова у подручју поделе	1 500
Број колона у подручју поделе	1 000
Укупан број листова у подручју поделе	1500 000
Број листова који покривају територију РС	-
Ознака листа	1k-1k број листа-5k број листа- 50k колона-50k ред

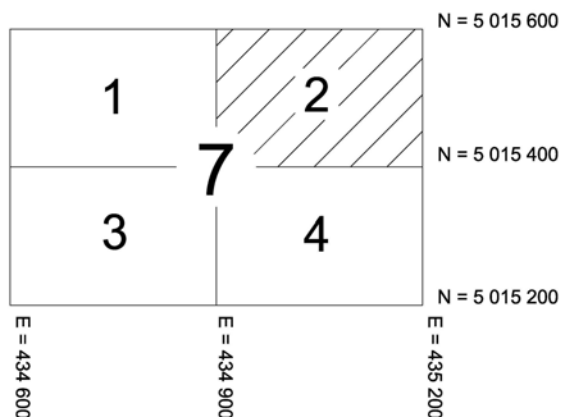
Ознака листа катастарског плана, топографског плана, плана водова и дигиталног ортофотоа размере 1:1 000 састоји се од: ознаке размере 1k, броја листа 1k у оквиру листа 5k, броја листа 5k и ознаке колоне и реда листа 50k.

## 2.9. Размера 1:500

### Члан 27.

Подела на листове размере 1:500 изводи се из листа размере 1:1 000 тако што се лист размере 1:1 000 дели на четири листа размере 1:500 (два реда и две колоне). Димензија једног листа размере 1:500 је 300 m по хоризонталној оси E и 200 m по вертикалној оси N.

Листови размере 1:500 добијају ознаке од 1 до 4 унутар листа размере 1:1 000, почевши од горњег левог листа до доњег десног листа по редовима (слика 11).



**Лист размере 1:1 000:**  
Ознака: 1-7-29- E8-N21

**Шрафирани лист:**  
Ознака: 0.5-2-7-29- E8-N21

Слика 11: Подела листа размере 1:1 000 на листове размере 1:500

### Члан 28.

Карактеристике поделе на листове катастарског плана, топографског плана и плана водова размере 1:500 прегледно су дате у табели 11.

Табела 11: Карактеристике поделе на листове размере 1:500

Преглед података поделе на листове размере 1:500	
Размера	1:500
Ознака размере	0.5k
Назив производа	катастарски план 1:500 топографски план 1:500 план водова 1:500
Ознака производа	КП0.5, ТПО.5, ПВ0.5
Почетак поделе на листове	горњи леви угао листа размере 1:1 000
Димензија корисног простора по E оси	600 mm
Димензија корисног простора по N оси	400 mm
Димензија корисног простора у природи по E оси	300 m
Димензија корисног простора у природи по N оси	200 m
Површина корисног простора листа	0.24 m <sup>2</sup>
Површина корисног простора у природи	60 000 m <sup>2</sup>
Ознаке листова унутар листа 1k	1 – 4
Број редова у једном листу 1k	2
Број колона у једном листу 1k	2



Број листова у једном листу 1к	4
Број редова у подручју поделе	3 000
Број колона у подручју поделе	2 000
Укупан број листова у подручју поделе	6 000 000
Број листова који покривају територију РС	-
Ознака листа	0.5к-0.5к број листа-1к број листа-5к број листа-50к колона-50к ред

Ознака листа катастарског плана, топографског плана и плана водова размере 1:500 састоји се од: ознаке размере 0.5к, броја листа 0.5к у оквиру листа 1к, броја листа 1к у оквиру листа 5к, броја листа 5к и ознаке колоне и реда 50к.

### 3. Опис листова

Члан 29.

Када се садржај производа из члана 8. овог правилника приказује у графичком (аналогном) облику ваноквирни простор листа описује се према каталогу катастарско-топографских симбола, односно каталогу картографских симбола, а у зависности од врсте производа.

### IV. НАЗИВИ ЛИСТОВА ТОПОГРАФСКИХ КАРТА

Члан 30.

У складу са поделом на листове топографских карата за размере 1:250 000, 1:100 000, 1:50 000 и 1:25 000, листовима се додељују припадајући називи.

Назив листа топографске карте одређен је према најпознатијем топониму на посматраном листу карте.

У прилозима од 1 до 4, који су одштампани уз овај правилник и чине његов саставни део, дати су називи за листове карата размере 1:250 000, 1:100 000, 1:50 000 и 1:25 000.

### V. ЗАВРШНА ОДРЕДБА

Члан 31.

Овај правилник ступа на снагу осмог дана од дана објављивања у „Службеном гласнику Републике Србије”.

01 Број: 95-310/2011  
У Београду, 20. јануара 2012. године

**ДИРЕКТОР**

**Ненад Тесла, дипл. геод. инж.**

Прилог 1

Редни број	Назив листа ТК250	Ознака листа ТК250
1	ПРИЗРЕН	250-E2-N1
2	ПРЕШЕВО	250-E3-N1
3	НОВИ ПАЗАР	250-E2-N2
4	НИШ	250-E3-N2
5	ДОЊИ КРИВОДОЛ	250-E4-N2
6	КРАГУЈЕВАЦ	250-E2-N3
7	КРУШЕВАЦ	250-E3-N3
8	ЈАМЕНА	250-E1-N4
9	БЕОГРАД	250-E2-N4
10	ПОЖАРЕВАЦ	250-E3-N4
11	АПАТИН	250-E1-N5
12	НОВИ САД	250-E2-N5
13	ПЛАНДИШТЕ	250-E3-N5
14	СУБОТИЦА	250-E2-N6

Прилог 2

Редни број	Назив листа ТК100	Ознака листа ТК100
1	ШАР ПЛАНИНА ЈУГ	100-E5-N1
2	ПРИЗРЕН	100-E5-N2
3	КАЧАНИК	100-E6-N2
4	ГАРСКА МАХАЛА	100-E7-N2
5	ВИСОКИ ДЕЧАНИ	100-E4-N3
6	ОРАХОВАЦ	100-E5-N3
7	ГЊИЛАНЕ	100-E6-N3
8	ВРАЊЕ	100-E7-N3
9	БОСИЛЕГРАД	100-E8-N3
10	БОГЕ	100-E4-N4
11	КОСОВСКА МИТРОВИЦА	100-E5-N4
12	ПРИШТИНА	100-E6-N4
13	ЦРНА ТРАВА	100-E7-N4
14	ЗВОНЦЕ	100-E8-N4
15	ДОЊА ВЛАКА	100-E3-N5
16	СЈЕНИЦА	100-E4-N5
17	НОВИ ПАЗАР	100-E5-N5
18	ПРОКУПЉЕ	100-E6-N5
19	НИШ	100-E7-N5
20	ПИРОТ	100-E8-N5
21	РИТОШИЋИ	100-E3-N6
22	ПРИЈЕПОЉЕ	100-E4-N6
23	ВРЊАЧКА БАЊА	100-E5-N6
24	КРУШЕВАЦ	100-E6-N6
25	КЊАЖЕВАЦ	100-E7-N6
26	СТАРА ПЛАНИНА	100-E8-N6
27	ПЕРУЋАЦ	100-E3-N7
28	УЖИЦЕ	100-E4-N7
29	КРАГУЈЕВАЦ	100-E5-N7
30	ЈАГОДИНА	100-E6-N7
31	ЗАЈЕЧАР	100-E7-N7

32	ШИПИКОВО	100-E8-N7
33	МАЛИ ЗВОРНИК	100-E3-N8
34	ВАЉЕВО	100-E4-N8
35	ТОПОЛА	100-E5-N8
36	СВИЛАЈНАЦ	100-E6-N8
37	БОР	100-E7-N8
38	НЕГОТИН	100-E8-N8
39	ЛОЗНИЦА	100-E3-N9
40	ШАБАЦ	100-E4-N9
41	БЕОГРАД ЈУГ	100-E5-N9
42	ПОЖАРЕВАЦ	100-E6-N9
43	ДОЊИ МИЛАНОВАЦ	100-E7-N9
44	КЛАДОВО	100-E8-N9
45	ШИД	100-E3-N10
46	РУМА	100-E4-N10
47	БЕОГРАД СЕВЕР	100-E5-N10
48	ВРШАЦ	100-E6-N10
49	БАЧКА ПАЛАНКА	100-E3-N11
50	НОВИ САД	100-E4-N11
51	ЗРЕЊАНИН	100-E5-N11
52	ПЛАНДИШТЕ	100-E6-N11
53	СОМБОР	100-E3-N12
54	БЕЧЕЈ	100-E4-N12
55	КИКИНДА	100-E5-N12
56	БАЈМОК	100-E3-N13
57	СУБОТИЦА	100-E4-N13
58	МОКРИН	100-E5-N13

Прилог 3

Редни број	Назив листа ТК50	Ознака листа ТК50
1	КАЛАБАК	50-E9-N2
2	РАДИКА	50-E10-N2
3	КРСТАЦ	50-E9-N3
4	ДРАГАШ	50-E10-N3
5	ГОРЊЕ ВОДЕ	50-E11-N3
6	ВРБНИЦА	50-E9-N4
7	ПРИЗРЕН	50-E10-N4
8	КАЧАНИК	50-E11-N4
9	ЗЛОКУКЈАНЕ	50-E12-N4
10	АШАНЕ	50-E13-N4
11	МОРИНА	50-E8-N5
12	ЂАКОВИЦА	50-E9-N5
13	ОРАХОВАЦ	50-E10-N5
14	УРОШЕВАЦ	50-E11-N5
15	ПРЕШЕВО	50-E12-N5
16	ТРГОВИШТЕ	50-E13-N5
17	РАДОВНИЦА	50-E14-N5
18	РИБАРЦИ	50-E15-N5
19	ВИСОКИ ДЕЧАНИ	50-E8-N6
20	ДЕЧАНИ	50-E9-N6
21	ГЛОГОВАЦ	50-E10-N6
22	ГРАЧАНИЦА	50-E11-N6

23	ГЊИЛАНЕ	50-E12-N6
24	БРАЊЕ	50-E13-N6
25	КРИВА ФЕЈА	50-E14-N6
26	БОСИЛЕГРАД	50-E15-N6
27	БОГЕ	50-E8-N7
28	ПЕЋ	50-E9-N7
29	СРБИЦА	50-E10-N7
30	ПРИШТИНА	50-E11-N7
31	СИЈАРИНСКА БАЊА	50-E12-N7
32	ВЛАДИЧИН ХАН	50-E13-N7
33	СУРДУЛИЦА	50-E14-N7
34	МУЧИБАБА	50-E15-N7
35	ДОЛОВО	50-E8-N8
36	ТУТИН	50-E9-N8
37	КОСОВСКА МИТРОВИЦА	50-E10-N8
38	ПОДУЈЕВО	50-E11-N8
39	МЕДВЕЂА	50-E12-N8
40	ГРДЕЛИЦА	50-E13-N8
41	ВЛАСОТИНЦЕ	50-E14-N8
42	РУЈ	50-E15-N8
43	БАРЕ	50-E7-N9
44	ПЕШТЕР	50-E8-N9
45	НОВИ ПАЗАР	50-E9-N9
46	ЛЕПОСАВИЋ	50-E10-N9
47	КУРШУМЛИЈА	50-E11-N9
48	ПРОЛОМ БАЊА	50-E12-N9
49	ЛЕСКОВАЦ	50-E13-N9
50	БАБУШНИЦА	50-E14-N9
51	ДИМИТРОВГРАД	50-E15-N9
52	ДОЊИ КРИВОДОЛ	50-E16-N9
53	ДОЊА ВЛАКА	50-E6-N10
54	БРОДАРЕВО	50-E7-N10
55	СЈЕНИЦА	50-E8-N10
56	РАШКА	50-E9-N10
57	КОПАОНИК ЈУГ	50-E10-N10
58	БЛАЦЕ	50-E11-N10
59	ПРОКУПЉЕ	50-E12-N10
60	НИШ	50-E13-N10
61	БЕЛА ПАЛАНКА	50-E14-N10
62	ПИРОТ	50-E15-N10
63	СТАРА ПЛАНИНА ЈУГ	50-E16-N10
64	РИТОШИЋИ	50-E6-N11
65	ПРИЈЕПОЉЕ	50-E7-N11
66	ГОЛИЈА	50-E8-N11
67	УШЋЕ	50-E9-N11
68	КОПАОНИК СЕВЕР	50-E10-N11
69	АЛЕКСАНДРОВАЦ	50-E11-N11
70	ЈАСТРЕБАЦ	50-E12-N11
71	ЛАЛИНАЦ	50-E13-N11
72	СВРЉИГ	50-E14-N11
73	МИЏОР	50-E15-N11
74	УВАЦ	50-E6-N12
75	ПРИБОЈ	50-E7-N12
76	ИВАЊИЦА	50-E8-N12

77	МАТАРУШКА БАЊА	50-E9-N12
78	ВРЊАЧКА БАЊА	50-E10-N12
79	КРУШЕВАЦ	50-E11-N12
80	АЛЕКСИНАЦ	50-E12-N12
81	СОКОБАЊА	50-E13-N12
82	КЊАЖЕВАЦ	50-E14-N12
83	СТАРА ПЛАНИНА СЕВЕР	50-E15-N12
84	МОКРА ГОРА	50-E6-N13
85	УЖИЦЕ	50-E7-N13
86	ПОЖЕГА	50-E8-N13
87	ЧАЧАК	50-E9-N13
88	КРАЉЕВО	50-E10-N13
89	ВАРВАРИН	50-E11-N13
90	ПАРАЋИН	50-E12-N13
91	БОЉЕВАЦ	50-E13-N13
92	БЕЛИ ТИМОК	50-E14-N13
93	ПЕРУЋАЦ	50-E6-N14
94	БАЈИНА БАШТА	50-E7-N14
95	КОСЈЕРИЋ	50-E8-N14
96	ГОРЊИ МИЛАНОВАЦ	50-E9-N14
97	КРАГУЈЕВАЦ	50-E10-N14
98	ЈАГОДИНА	50-E11-N14
99	РЕСАВИЦА	50-E12-N14
100	ЗЛОТ	50-E13-N14
101	ЗАЈЕЧАР	50-E14-N14
102	ШИПИКОВО	50-E15-N14
103	ЉУБОВИЈА	50-E6-N15
104	ЛЕЛИЋ	50-E7-N15
105	ДИВЧИБАРЕ	50-E8-N15
106	РУДНИК	50-E9-N15
107	РАЧА	50-E10-N15
108	СВИЛАЈНАЦ	50-E11-N15
109	ДЕСПОТОВАЦ	50-E12-N15
110	БОР	50-E13-N15
111	ДЕЛИ ЈОВАН	50-E14-N15
112	НЕГОТИН	50-E15-N15
113	МАЛИ ЗВОРНИК	50-E5-N16
114	КРУПАЊ	50-E6-N16
115	ОСЕЧИНА	50-E7-N16
116	ВАЉЕВО	50-E8-N16
117	ЛАЗАРЕВАЦ	50-E9-N16
118	СМЕДЕРЕВСКА ПАЛАНКА	50-E10-N16
119	ВЕЛИКА ПЛАНА	50-E11-N16
120	ПЕТРОВАЦ НА МЛАВИ	50-E12-N16
121	МАЈДАНПЕК	50-E13-N16
122	ЈАБУКОВАЦ	50-E14-N16
123	ПРАХОВО	50-E15-N16
124	ЛОЗНИЦА	50-E6-N17
125	КОЦЕЉЕВА	50-E7-N17
126	УБ	50-E8-N17
127	КОСМАЈ	50-E9-N17
128	МЛАДЕНОВАЦ	50-E10-N17
129	ЛОЗОВИК	50-E11-N17
130	КУЧЕВО	50-E12-N17

131	ЛЕПЕНСКИ ВИР	50-E13-N17
132	ДОЊИ МИЛАНОВАЦ	50-E14-N17
133	КОРБОВО	50-E15-N17
134	ЦЕР	50-E6-N18
135	ШАБАЦ	50-E7-N18
136	ОБРЕНОВАЦ	50-E8-N18
137	БЕОГРАД ЈУГ	50-E9-N18
138	СМЕДЕРЕВО	50-E10-N18
139	ПОЖАРЕВАЦ	50-E11-N18
140	ВЕЛИКО ГРАДИШТЕ	50-E12-N18
141	ДОБРА	50-E13-N18
142	ТЕКИЈА	50-E14-N18
143	КЛАДОВО	50-E15-N18
144	ЈАМЕНА	50-E5-N19
145	ЦРНА БАРА	50-E6-N19
146	БОГАТИЋ	50-E7-N19
147	ПЕЋИНЦИ	50-E8-N19
148	БЕОГРАД СЕВЕР	50-E9-N19
149	ПАНЧЕВО	50-E10-N19
150	ДЕЛИБЛАТО	50-E11-N19
151	БЕЛА ЦРКВА	50-E12-N19
152	ОПРЕЦАВА БАРА	50-E5-N20
153	ШИД	50-E6-N20
154	РУМА	50-E7-N20
155	ИНЂИЈА	50-E8-N20
156	ОПОВО	50-E9-N20
157	АЛИБУНАР	50-E10-N20
158	ВРШАЦ	50-E11-N20
159	ЈАБЛАНКА	50-E12-N20
160	ЦУЊЕВО	50-E5-N21
161	БАЧКА ПАЛАНКА	50-E6-N21
162	НОВИ САД ЗАПАД	50-E7-N21
163	НОВИ САД ИСТОК	50-E8-N21
164	ТИТЕЛ	50-E9-N21
165	САМОШ	50-E10-N21
166	ПЛАНДИШТЕ	50-E11-N21
167	ГУДУРИЦА	50-E12-N21
168	ЖИВА	50-E5-N22
169	БАЧ	50-E6-N22
170	БАЧКИ ПЕТРОВАЦ	50-E7-N22
171	ТЕМЕРИН	50-E8-N22
172	ЗРЕЊАНИН	50-E9-N22
173	СЕЧАЊ	50-E10-N22
174	БОГУНОВО	50-E11-N22
175	АПАТИН	50-E5-N23
176	ОЦАЦИ	50-E6-N23
177	ВРБАС	50-E7-N23
178	БЕЧЕЈ	50-E8-N23
179	БАНАТСКО КАРАЂОРЂЕВО	50-E9-N23
180	СРПСКИ ИТЕБЕЈ	50-E10-N23
181	БАЧКИ МОНОШТОР	50-E5-N24
182	СОМБОР	50-E6-N24
183	БАЧКА ТОПОЛА	50-E7-N24
184	ПАДЕЈ	50-E8-N24

185	КИКИНДА	50-E9-N24
186	СРПСКА ЦРЊА	50-E10-N24
187	БАЧКИ БРЕГ	50-E5-N25
188	БАЈМОК	50-E6-N25
189	ЧАНТАВИР	50-E7-N25
190	СЕНТА	50-E8-N25
191	МОКРИН	50-E9-N25
192	КЕЦЕЉИН КРАЈ	50-E6-N26
193	СУБОТИЦА	50-E7-N26
194	ХОРГОШ	50-E8-N26
195	БАНАТСКО АРАНЂЕЛОВО	50-E9-N26

Прилог 4

Редни број	Назив листа ТК25	Ознака листа ТК25
1	КАЛАБАК	25-2-E9-N2
2	РАДИКА	25-1-E10-N2
3	ВРАНИШТЕ	25-2-E9-N3
4	ШЕРУПА	25-4-E9-N3
5	ДРАГАШ	25-1-E10-N3
6	ВРТОП	25-2-E10-N3
7	РАСТЕЛИЦА	25-3-E10-N3
8	ГОРЊЕ ВОДЕ	25-2-E11-N3
9	ЂОНАЈ	25-2-E9-N4
10	ВРБНИЦА	25-4-E9-N4
11	ПРИЗРЕН	25-1-E10-N4
12	ОШЉАК	25-2-E10-N4
13	БРОДОСАВЦЕ	25-3-E10-N4
14	ДОЊЕ ЉУБИЊЕ	25-4-E10-N4
15	ШТРПЦЕ	25-1-E11-N4
16	КАЧАНИК	25-2-E11-N4
17	ДОБРОШТЕ	25-3-E11-N4
18	ЂЕНЕРАЛ ЈАНКОВИЋ	25-4-E11-N4
19	ДЕБЕЛДЕ	25-1-E12-N4
20	МИРАТОВАЦ	25-2-E12-N4
21	АШАНЕ	25-1-E13-N4
22	МОРИНА	25-2-E8-N5
23	РЕСТУША	25-4-E8-N5
24	ЂАКОВИЦА	25-1-E9-N5
25	РАТКОВАЦ	25-2-E9-N5
26	ЖУБ	25-3-E9-N5
27	РОГОВО	25-4-E9-N5
28	ОРАХОВАЦ	25-1-E10-N5
29	ДУЉЕ	25-2-E10-N5
30	СТУДЕНЧАНЕ	25-3-E10-N5
31	СУВА РЕКА	25-4-E10-N5
32	УРОШЕВАЦ	25-1-E11-N5
33	ПОЖАРАЊЕ	25-2-E11-N5
34	ВАРОШ СЕЉО	25-3-E11-N5
35	ДОЊА СЛАТИНА	25-4-E11-N5
36	ПАСЈАНЕ	25-1-E12-N5
37	ЛУЧАНЕ	25-2-E12-N5
38	СТУБЛА	25-3-E12-N5

39	ПРЕШЕВО	25-4-E12-N5
40	СВЕТА ПЕТКА	25-1-E13-N5
41	ТРГОВИШТЕ	25-2-E13-N5
42	БИЉАЧА	25-3-E13-N5
43	ВОГАНЦЕ	25-4-E13-N5
44	РАДОВНИЦА	25-1-E14-N5
45	НАЗАРИЦА	25-2-E14-N5
46	ДОЊА ЛЕШНИЦА	25-3-E14-N5
47	ЗЛАТАНОВЦИ	25-4-E14-N5
48	РИБАРЦИ	25-1-E15-N5
49	БЕЛИ КАМЕН	25-3-E15-N5
50	ДЕЧАНСКА БИСТРИЦА	25-1-E8-N6
51	ВИСОКИ ДЕЧАНИ	25-2-E8-N6
52	ЂЕРАВИЦА	25-4-E8-N6
53	ГОРЊИ БАРАНИ	25-1-E9-N6
54	КЛИНА	25-2-E9-N6
55	ДЕЧАНИ	25-3-E9-N6
56	КРАЉАНЕ	25-4-E9-N6
57	МЛЕЧАНЕ	25-1-E10-N6
58	ГЛОГОВАЦ	25-2-E10-N6
59	МАЛИШЕВО	25-3-E10-N6
60	ПЕТРАШТИЦЕ	25-4-E10-N6
61	ЧАГЛАВИЦА	25-1-E11-N6
62	ГРАЧАНИЦА	25-2-E11-N6
63	ЛИПЉАН	25-3-E11-N6
64	ГОРЊЕ ГАДИМЉЕ	25-4-E11-N6
65	НОВО БРДО	25-1-E12-N6
66	КОСОВСКА КАМЕНИЦА	25-2-E12-N6
67	ГЊИЛАНЕ	25-3-E12-N6
68	КОНЧУЉ	25-4-E12-N6
69	ВРАЊЕ	25-1-E13-N6
70	ВРАЊСКА БАЊА	25-2-E13-N6
71	БУЈАНОВАЦ	25-3-E13-N6
72	ЗЛАТОКОП	25-4-E13-N6
73	КРИВА ФЕЈА	25-1-E14-N6
74	ГОРЊА ЛИСИНА	25-2-E14-N6
75	БЕСНА КОБИЛА	25-3-E14-N6
76	ГОРЊА ЉУБАТА	25-4-E14-N6
77	ГРУИЊЦИ	25-1-E15-N6
78	БОСИЛЕГРАД	25-3-E15-N6
79	БОГЕ	25-1-E8-N7
80	ХАЈЛА	25-2-E8-N7
81	КУЊИШТЕ	25-3-E8-N7
82	РУГОВА	25-4-E8-N7
83	КАЛИЧАНЕ	25-1-E9-N7
84	ИСТОК	25-2-E9-N7
85	ПЕЋ	25-3-E9-N7
86	БУДИСАВЦИ	25-4-E9-N7
87	СРБИЦА	25-1-E10-N7
88	ОШЉАНЕ	25-2-E10-N7
89	ДОЊЕ ОБРИЊЕ	25-3-E10-N7
90	БАКС	25-4-E10-N7
91	КОЗАРИЦА	25-1-E11-N7
92	ТРНАВА	25-2-E11-N7



93	ПРИШТИНА	25-3-E11-N7
94	БУСИЊЕ	25-4-E11-N7
95	ТУЛАРЕ	25-1-E12-N7
96	СИЈАРИНСКА БАЊА	25-2-E12-N7
97	КРИЉЕВО	25-3-E12-N7
98	ЂУРИШЕВЦЕ	25-4-E12-N7
99	БАРЈЕ	25-1-E13-N7
100	ВЛАЈНА	25-2-E13-N7
101	ВЛАСЕ	25-3-E13-N7
102	ВЛАДИЧИН ХАН	25-4-E13-N7
103	МАЧКАТИЦА	25-1-E14-N7
104	СТРЕЗИМИРОВЦИ	25-2-E14-N7
105	СУРДУЛИЦА	25-3-E14-N7
106	ВЛАСИНСКО ЈЕЗЕРО	25-4-E14-N7
107	МУЧИБАБА	25-1-E15-N7
108	КРВАВИ КАМЕН	25-3-E15-N7
109	ДОЛОВСКА РЕКА	25-2-E8-N8
110	СЕЈНОВА	25-4-E8-N8
111	ТУТИН	25-1-E9-N8
112	РИБАРИЋЕ	25-2-E9-N8
113	ВРБА	25-3-E9-N8
114	СТРОПАЦ	25-4-E9-N8
115	ЗУБИН ПОТОК	25-1-E10-N8
116	ЗВЕЧАН	25-2-E10-N8
117	КОШУТОВО	25-3-E10-N8
118	КОСОВСКА МИТРОВИЦА	25-4-E10-N8
119	ВЕЛИКА РЕКА	25-1-E11-N8
120	ПОДУЈЕВО	25-2-E11-N8
121	ЛУЖАНЕ	25-3-E11-N8
122	БАТЛАВА	25-4-E11-N8
123	ЂАВОЉА ВАРОШ	25-1-E12-N8
124	ЛЕБАНЕ	25-2-E12-N8
125	ЛЕЦЕ	25-3-E12-N8
126	МЕДВЕЂА	25-4-E12-N8
127	БОШЊАЦЕ	25-1-E13-N8
128	ВЕЛИКА ГРАБОВИЦА	25-2-E13-N8
129	ВУЧЈЕ	25-3-E13-N8
130	ГРДЕЛИЦА	25-4-E13-N8
131	ВЛАСОТИНЦЕ	25-1-E14-N8
132	ДОБРОВИШ	25-2-E14-N8
133	ПРЕДЕЈАНЕ	25-3-E14-N8
134	ЦРНА ТРАВА	25-4-E14-N8
135	ЗВОНЦЕ	25-1-E15-N8
136	ПОГАНОВО	25-2-E15-N8
137	РУЈ	25-3-E15-N8
138	ПЕТАЧИНЦИ	25-4-E15-N8
139	БАРЕ	25-2-E7-N9
140	БУЂЕВО	25-1-E8-N9
141	РАСНО	25-2-E8-N9
142	БАЉЕН	25-3-E8-N9
143	БОРОШТИЦА	25-4-E8-N9
144	СОПОЋАНИ	25-1-E9-N9
145	НОВИ ПАЗАР	25-2-E9-N9
146	ЦРКВИНЕ	25-3-E9-N9

147	ЈЕЛЕЧ	25-4-E9-N9
148	ЛЕПОСАВИЋ	25-1-E10-N9
149	ШАТОРИЦА	25-2-E10-N9
150	СОЧАНИЦА	25-3-E10-N9
151	СЕЉАНЦЕ	25-4-E10-N9
152	ЛУКОВСКА БАЊА	25-1-E11-N9
153	КУРШУМЛИЈА	25-2-E11-N9
154	ПАЛАТНА	25-3-E11-N9
155	КУРШУМЛИЈСКА БАЊА	25-4-E11-N9
156	ГОРЊИ СТАТОВАЦ	25-1-E12-N9
157	СТАРО МОМЧИЛОВО	25-2-E12-N9
158	ПРОЛОМ БАЊА	25-3-E12-N9
159	БОЈНИК	25-4-E12-N9
160	БРЕСТОВАЦ	25-1-E13-N9
161	ПЕЧЕЊЕВЦЕ	25-2-E13-N9
162	ЛАПОТИНЦЕ	25-3-E13-N9
163	ЛЕСКОВАЦ	25-4-E13-N9
164	ВЕЛИКИ КРЧИМИР	25-1-E14-N9
165	ШЉИВОВИК	25-2-E14-N9
166	ЦРНА БАРА	25-3-E14-N9
167	БАБУШНИЦА	25-4-E14-N9
168	ПОЉСКА РЖАНА	25-1-E15-N9
169	КРУПАЦ	25-2-E15-N9
170	ВЛАСИ	25-3-E15-N9
171	ДИМИТРОВГРАД	25-4-E15-N9
172	ДОЊИ КРИВОДОЛ	25-1-E16-N9
173	БРЕБЕВНИЦА	25-3-E16-N9
174	ДОЊА ВЛАКА	25-2-E6-N10
175	КАМЕНА ГОРА	25-1-E7-N10
176	СОПОТНИЦА	25-2-E7-N10
177	КОМАРИНСКА РЕКА	25-3-E7-N10
178	БРОДАРЕВО	25-4-E7-N10
179	СЈЕНИЦА	25-1-E8-N10
180	ШТАВАЉ	25-2-E8-N10
181	БРЕЗА	25-3-E8-N10
182	ДУГА ПОЉАНА	25-4-E8-N10
183	ГОЛИЈА ЈУГ	25-1-E9-N10
184	РАШКА	25-2-E9-N10
185	КУЗМИЧЕВО	25-3-E9-N10
186	МИШЧИЋИ	25-4-E9-N10
187	КОПАОНИК ЦЕНТАР	25-1-E10-N10
188	БРЗЕЋЕ	25-2-E10-N10
189	ЈАРИЊЕ	25-3-E10-N10
190	БАБИЦА	25-4-E10-N10
191	БАТОТЕ	25-1-E11-N10
192	БЛАЦЕ	25-2-E11-N10
193	ЦРНА ЧУКА	25-3-E11-N10
194	БАРБАТОВАЦ	25-4-E11-N10
195	МЕРОВАЦ	25-1-E12-N10
196	МЕРОШИНА	25-2-E12-N10
197	МАЛА ПЛАНА	25-3-E12-N10
198	ПРОКУПЉЕ	25-4-E12-N10
199	НИШ	25-1-E13-N10
200	НИШКА БАЊА	25-2-E13-N10

201	ДОЉЕВАЦ	25-3-E13-N10
202	ГАЏИН ХАН	25-4-E13-N10
203	СИЋЕВАЧКА КЛИСУРА	25-1-E14-N10
204	БАБИН КАЛ	25-2-E14-N10
205	ТОПОНИЦА	25-3-E14-N10
206	БЕЛА ПАЛАНКА	25-4-E14-N10
207	ТЕМСКА	25-1-E15-N10
208	ГОСТУША	25-2-E15-N10
209	ПИРОТ	25-3-E15-N10
210	ЗАВОЈСКО ЈЕЗЕРО	25-4-E15-N10
211	СИРОВИШТИЦА	25-1-E16-N10
212	РОСОМАЧ	25-3-E16-N10
213	РИТОШИЋИ	25-1-E6-N11
214	БУЧЈЕ	25-2-E6-N11
215	ГОРЊЕ БАБИНЕ	25-4-E6-N11
216	ЛИМ	25-1-E7-N11
217	КОКИН БРОД	25-2-E7-N11
218	ПРИЈЕПОЉЕ	25-3-E7-N11
219	ЗЛАТАР	25-4-E7-N11
220	СТИТКОВО	25-1-E8-N11
221	РОВИНЕ	25-2-E8-N11
222	УВАЦ	25-3-E8-N11
223	ЈАВОР	25-4-E8-N11
224	КОМАДИНЕ	25-1-E9-N11
225	СТУДЕНИЦА	25-2-E9-N11
226	ГОЛИЈА СЕВЕР	25-3-E9-N11
227	ГРАДАЦ	25-4-E9-N11
228	ЖЕЉИН	25-1-E10-N11
229	ПЛОЧЕ	25-2-E10-N11
230	ЈОШАНИЧКА БАЊА	25-3-E10-N11
231	КРИВА РЕКА	25-4-E10-N11
232	АЛЕКСАНДРОВАЦ	25-1-E11-N11
233	ВЕЛИКА ЛОМНИЦА	25-2-E11-N11
234	ЋЕЛИЈЕ	25-3-E11-N11
235	ПРИДВОРИЦА	25-4-E11-N11
236	ДВОРАНЕ	25-1-E12-N11
237	ЖИТКОВАЦ	25-2-E12-N11
238	ЈАСТРЕБАЦ	25-3-E12-N11
239	МАЛИ ЈАСТРЕБАЦ	25-4-E12-N11
240	ВРЕЛО	25-1-E13-N11
241	РАДМИРОВАЦ	25-2-E13-N11
242	ГОРЊА ТОПОНИЦА	25-3-E13-N11
243	ДОЊИ МАТЕЈЕВАЦ	25-4-E13-N11
244	ДРАЈИНАЦ	25-1-E14-N11
245	ДОЊА КАМЕНИЦА	25-2-E14-N11
246	СВРЉИГ	25-3-E14-N11
247	ВРТОВАЦ	25-4-E14-N11
248	ОРЛОВ КАМЕН	25-1-E15-N11
249	ЦРНИ ВРХ	25-3-E15-N11
250	МИЏОР	25-4-E15-N11
251	МРАВАЦ	25-2-E6-N12
252	ЈАВОРЈЕ	25-3-E6-N12
253	БАТКОВИЋИ	25-4-E6-N12
254	ТОРНИК	25-1-E7-N12

255	СИРОГОЈНО	25-2-E7-N12
256	ПРИБОЈ	25-3-E7-N12
257	ЧИГОТА	25-4-E7-N12
258	БРЕКОВО	25-1-E8-N12
259	ДОБРАЧЕ	25-2-E8-N12
260	МУЧАЊ	25-3-E8-N12
261	ИВАЊИЦА	25-4-E8-N12
262	ДУБАЦ	25-1-E9-N12
263	МАТАРУШКА БАЊА	25-2-E9-N12
264	ЧЕМЕРНО	25-3-E9-N12
265	СТОЛОВИ	25-4-E9-N12
266	ЖИЧА	25-1-E10-N12
267	ВРЊАЧКА БАЊА	25-2-E10-N12
268	ГОЧ	25-3-E10-N12
269	ТРСТЕНИК	25-4-E10-N12
270	ВЕЛИКА ДРЕНОВА	25-1-E11-N12
271	ВЕЛИКА КРУШЕВИЦА	25-2-E11-N12
272	СЕЛИШТЕ	25-3-E11-N12
273	КРУШЕВАЦ	25-4-E11-N12
274	СТАЛАЋ	25-1-E12-N12
275	БОВАН	25-2-E12-N12
276	КАОНИК	25-3-E12-N12
277	АЛЕКСИНАЦ	25-4-E12-N12
278	СОКОБАЊА	25-1-E13-N12
279	МИЛУШИНАЦ	25-2-E13-N12
280	ЛЕСКОВИК	25-3-E13-N12
281	ДЕВИЦА	25-4-E13-N12
282	РАВНА	25-1-E14-N12
283	НОВО КОРИТО	25-2-E14-N12
284	КЊАЖЕВАЦ	25-3-E14-N12
285	РАДИЋЕВАЦ	25-4-E14-N12
286	ГОЛЕМА ГЛАМА	25-1-E15-N12
287	ШИПКОВ ДЕЛ	25-3-E15-N12
288	ЗАОВИНЕ	25-1-E6-N13
289	ТАРА	25-2-E6-N13
290	МОКРА ГОРА	25-4-E6-N13
291	ШАРГАН	25-1-E7-N13
292	УЖИЦЕ	25-2-E7-N13
293	ЗЛАТИБОР ЗАПАД	25-3-E7-N13
294	ЗЛАТИБОР ИСТОК	25-4-E7-N13
295	ПОЖЕГА	25-1-E8-N13
296	ЛУЧАНИ	25-2-E8-N13
297	ДРЕЗНИК	25-3-E8-N13
298	АРИЉЕ	25-4-E8-N13
299	ЧАЧАК ЈУГ	25-1-E9-N13
300	МРЧАЈЕВЦИ	25-2-E9-N13
301	ВИЦА	25-3-E9-N13
302	КАЧУЛИЦЕ	25-4-E9-N13
303	ЦВЕТКЕ	25-1-E10-N13
304	ГЛЕДИЋ	25-2-E10-N13
305	КРАЉЕВО	25-3-E10-N13
306	ГОДАЧИЦА	25-4-E10-N13
307	РЕКОВАЦ	25-1-E11-N13
308	ЈУХОР	25-2-E11-N13

309	ОПАРИЋ	25-3-E11-N13
310	ВАРВАРИН	25-4-E11-N13
311	ПАРАЋИН	25-1-E12-N13
312	КЛАЧЕВИЦА	25-2-E12-N13
313	ЋИЋЕВАЦ	25-3-E12-N13
314	СМИЛОВАЦ	25-4-E12-N13
315	ЛУКОВО	25-1-E13-N13
316	БОЉЕВАЦ	25-2-E13-N13
317	РТАЊ	25-3-E13-N13
318	ИЛИНО	25-4-E13-N13
319	ГРЛИШТЕ	25-1-E14-N13
320	ВРШКА ЧУКА	25-2-E14-N13
321	БЕЛИ ТИМОК	25-3-E14-N13
322	ВРАТАРНИЦА ЈУГ	25-4-E14-N13
323	КОВАЧЕВИЋИ	25-1-E6-N14
324	ОРЛОВ ВИС	25-2-E6-N14
325	ГАЛИНЕ	25-3-E6-N14
326	ПЕРУЋАЦ	25-4-E6-N14
327	БАЛИНА БАШТА СЕВЕР	25-1-E7-N14
328	ВАРДА	25-2-E7-N14
329	БАЛИНА БАШТА ЈУГ	25-3-E7-N14
330	КАДИЊАЧА	25-4-E7-N14
331	КОСЈЕРИЋ	25-1-E8-N14
332	ПРАЊАНИ	25-2-E8-N14
333	КАРАН	25-3-E8-N14
334	ОВЧАР-КАБЛАР	25-4-E8-N14
335	ТАКОВО	25-1-E9-N14
336	ГОРЊИ МИЛАНОВАЦ	25-2-E9-N14
337	ЧАЧАК СЕВЕР	25-3-E9-N14
338	ОСТРИЦА	25-4-E9-N14
339	РОГОЈЕВАЦ	25-1-E10-N14
340	КРАГУЈЕВАЦ	25-2-E10-N14
341	ГРУЖА	25-3-E10-N14
342	ВЕЛИКЕ ПЧЕЛИЦЕ	25-4-E10-N14
343	ГОРЊЕ КОМАРИЦЕ	25-1-E11-N14
344	ЈАГОДИНА СЕВЕР	25-2-E11-N14
345	БЕЛИЦА	25-3-E11-N14
346	ЈАГОДИНА ЈУГ	25-4-E11-N14
347	ВИРИНЕ	25-1-E12-N14
348	РЕСАВИЦА	25-2-E12-N14
349	РАВАНИЦА	25-3-E12-N14
350	СИСЕВАЦ	25-4-E12-N14
351	ЛАЗАРЕВ КАЊОН	25-1-E13-N14
352	ЗЛОТ	25-2-E13-N14
353	МАЛИНИК	25-3-E13-N14
354	ПОДГОРАЦ	25-4-E13-N14
355	РГОТИНА	25-1-E14-N14
356	ГРАДСКОВО	25-2-E14-N14
357	ЗАЈЕЧАР	25-3-E14-N14
358	ВРАЖОГРНАЦ	25-4-E14-N14
359	ШИПИКОВО	25-1-E15-N14
360	ЉУБОВИЈА	25-2-E6-N15
361	ВРХ ПОЉЕ	25-4-E6-N15
362	БОБИЈА	25-1-E7-N15

363	ЛЕЛИЋ	25-2-E7-N15
364	ПАШИНА РАВАН	25-3-E7-N15
365	ПОВЛЕН	25-4-E7-N15
366	РАЈКОВИЋ	25-1-E8-N15
367	ЉИГ	25-2-E8-N15
368	ДИВЧИБАРЕ	25-3-E8-N15
369	РАВНА ГОРА	25-4-E8-N15
370	ТРУДЕЉ	25-1-E9-N15
371	ЈАРМЕНОВЦИ	25-2-E9-N15
372	БОЉКОВЦИ	25-3-E9-N15
373	РУДНИК	25-4-E9-N15
374	ОПЛЕНАЦ	25-1-E10-N15
375	РАЧА	25-2-E10-N15
376	СТРАГАРИ	25-3-E10-N15
377	БАДЊЕВАЦ	25-4-E10-N15
378	ЛАПОВО	25-1-E11-N15
379	СВИЛАЈНАЦ	25-2-E11-N15
380	БАТОЧИНА	25-3-E11-N15
381	ЈАСЕНОВО	25-4-E11-N15
382	БЛИЗНАК	25-1-E12-N15
383	КРУПАЈА	25-2-E12-N15
384	ДЕСПОТОВАЦ	25-3-E12-N15
385	БЕЉАНИЦА	25-4-E12-N15
386	ЖАГУБИЦА	25-1-E13-N15
387	ВЕЛИКИ КРШ	25-2-E13-N15
388	ПРЕРАСТ	25-3-E13-N15
389	БОР	25-4-E13-N15
390	ДЕЛИ ЈОВАН	25-1-E14-N15
391	КАРБУЛОВО	25-2-E14-N15
392	ДОЊА БЕЛА РЕКА	25-3-E14-N15
393	БРУСНИК	25-4-E14-N15
394	НЕГОТИН	25-1-E15-N15
395	РАЈАЦ	25-3-E15-N15
396	МАЛИ ЗВОРНИК	25-2-E5-N16
397	РАДАЉ	25-1-E6-N16
398	КРУПАЊ	25-2-E6-N16
399	БАЊЕВИЋ	25-3-E6-N16
400	ПОСТЕЊЕ	25-4-E6-N16
401	ОСЕЧИНА	25-1-E7-N16
402	ГОРЊА БУКОВИЦА	25-2-E7-N16
403	ПЕЦКА	25-3-E7-N16
404	ПРИЧЕВИЋ	25-4-E7-N16
405	БРАНКОВИНА	25-1-E8-N16
406	ЛАЈКОВАЦ	25-2-E8-N16
407	ВАЉЕВО	25-3-E8-N16
408	БОГОВАЋА	25-4-E8-N16
409	ЛАЗАРЕВАЦ	25-1-E9-N16
410	РАНИЛОВИЧ	25-2-E9-N16
411	БРАЈКОВАЦ	25-3-E9-N16
412	АРАНЂЕЛОВАЦ	25-4-E9-N16
413	ЈАГЊИЛО	25-1-E10-N16
414	СМЕДЕРЕВСКА ПАЛАНКА	25-2-E10-N16
415	ТОПОЛА	25-3-E10-N16
416	БАШИН	25-4-E10-N16

417	ВЕЛИКО ОРАШЈЕ	25-1-E11-N16
418	ЖАБАРИ	25-2-E11-N16
419	ВЕЛИКА ПЛАНА	25-3-E11-N16
420	КУШИЉЕВО	25-4-E11-N16
421	ПЕТРОВАЦ НА МЛАВИ	25-1-E12-N16
422	ХОМОЉЕ ЗАПАД	25-2-E12-N16
423	ГОРЂАЧКА КЛИСУРА	25-3-E12-N16
424	КРЕПОЉИН	25-4-E12-N16
425	МАЈДАНПЕК ЗАПАД	25-1-E13-N16
426	БЛИЗНА	25-2-E13-N16
427	ХОМОЉЕ ИСТОК	25-3-E13-N16
428	ВЛАОЛЕ	25-4-E13-N16
429	КЛОКОЧЕВАЦ	25-1-E14-N16
430	ЈАБУКОВАЦ	25-2-E14-N16
431	ПЛАВНА	25-3-E14-N16
432	ШТУБИК	25-4-E14-N16
433	ПОДИШОР	25-1-E15-N16
434	ПРАХОВО	25-3-E15-N16
435	ЛОЗНИЦА	25-1-E6-N17
436	ЈАДРАНСКА ЛЕШНИЦА	25-2-E6-N17
437	ГУЧЕВО	25-3-E6-N17
438	БРЕЗЈАК	25-4-E6-N17
439	ТЕКЕРИШ	25-1-E7-N17
440	ДРАГИЊЕ	25-2-E7-N17
441	ДОЊЕ ЦРНИЉЕВО	25-3-E7-N17
442	КОЦЕЉЕВА	25-4-E7-N17
443	БАЊАНИ	25-1-E8-N17
444	СТУБЛИНЕ	25-2-E8-N17
445	НОВАЦИ	25-3-E8-N17
446	УБ	25-4-E8-N17
447	БАРАЈЕВО	25-1-E9-N17
448	РАЉА	25-2-E9-N17
449	ВРЕОЦИ	25-3-E9-N17
450	КОСМАЈ	25-4-E9-N17
451	УМЧАРИ	25-1-E10-N17
452	КОЛАРИ	25-2-E10-N17
453	МЛАДЕНОВАЦ	25-3-E10-N17
454	СЕЛЕВАЦ	25-4-E10-N17
455	ОСИПАОНИЦА	25-1-E11-N17
456	МАЛО ЦРНИЋЕ	25-2-E11-N17
457	ЛОЗОВИК	25-3-E11-N17
458	ОРЉЕВО	25-4-E11-N17
459	БОЖЕВАЦ	25-1-E12-N17
460	РАКОВА БАРА	25-2-E12-N17
461	РАНОВАЦ	25-3-E12-N17
462	КУЧЕВО	25-4-E12-N17
463	ДУБОЧКА	25-1-E13-N17
464	ЛЕПЕНСКИ ВИР	25-2-E13-N17
465	БРОДИЦА	25-3-E13-N17
466	ВЕЛИКИ ЗАТОН	25-4-E13-N17
467	ГОЛУБИЊЕ	25-1-E14-N17
468	КЉУЧ ЦЕНТАР	25-2-E14-N17
469	ДОЊИ МИЛАНОВАЦ	25-3-E14-N17
470	БРЗА ПАЛАНКА	25-4-E14-N17

471	МИЛУТИНОВАЦ	25-1-E15-N17
472	КОРБОВО	25-2-E15-N17
473	ЉУБИЧЕВАЦ	25-3-E15-N17
474	ПАЊИК	25-1-E6-N18
475	ПРЂАВОР	25-2-E6-N18
476	ЈЕЛАВ	25-3-E6-N18
477	ЦЕР	25-4-E6-N18
478	БОГОСАВАЦ	25-1-E7-N18
479	ШАБАЦ	25-2-E7-N18
480	СИНОШЕВИЋ	25-3-E7-N18
481	ВЛАДИМИРЦИ	25-4-E7-N18
482	ОБРЕЖ	25-1-E8-N18
483	БОЉЕВЦИ	25-2-E8-N18
484	ДЕБРЦ	25-3-E8-N18
485	ОБРЕНОВАЦ	25-4-E8-N18
486	ЖАРКОВО	25-1-E9-N18
487	ЗВЕЗДАРА	25-2-E9-N18
488	СРЕМЧИЦА	25-3-E9-N18
489	РУШАЊ	25-4-E9-N18
490	ОМОЉИЦА	25-1-E10-N18
491	КОВИН	25-2-E10-N18
492	ГРОЦКА	25-3-E10-N18
493	СМЕДЕРЕВО	25-4-E10-N18
494	КОСТОЛАЦ	25-1-E11-N18
495	ДРМНО	25-2-E11-N18
496	ПОЖАРЕВАЦ	25-3-E11-N18
497	БАБУШИНАЦ	25-4-E11-N18
498	ВЕЛИКО ГРАДИШТЕ	25-1-E12-N18
499	ВИНЦИ	25-2-E12-N18
500	СРЕДЊЕВО	25-3-E12-N18
501	ГОЛУБАЦ	25-4-E12-N18
502	ДОБРА	25-3-E13-N18
503	КОЖИЦА	25-4-E13-N18
504	ОРШАВА	25-2-E14-N18
505	КАЗАН	25-3-E14-N18
506	ТЕКИЈА	25-4-E14-N18
507	КЛАДОВО	25-3-E15-N18
508	МАЛА ВРБИЦА	25-4-E15-N18
509	ЈАМЕНА	25-2-E5-N19
510	БОГАЗ	25-4-E5-N19
511	СРЕМСКА РАЧА	25-1-E6-N19
512	РАВЊЕ	25-2-E6-N19
513	КЛЕЊЕ	25-4-E6-N19
514	НОЋАЈ	25-1-E7-N19
515	ЈАРАК	25-2-E7-N19
516	БОГАТИЋ	25-3-E7-N19
517	ПЛАТИЧЕВО	25-4-E7-N19
518	ПЕЋИНЦИ	25-1-E8-N19
519	НОВА ПАЗОВА	25-2-E8-N19
520	СУБОТИШТЕ	25-3-E8-N19
521	ДОБАНОВЦИ	25-4-E8-N19
522	БАТАЈНИЦА	25-1-E9-N19
523	ПАДИНСКА СКЕЛА	25-2-E9-N19
524	ЗЕМУН	25-3-E9-N19



525	ПАЛИЛУЛА	25-4-E9-N19
526	КАЧАРЕВО	25-1-E10-N19
527	ДОЛОВО	25-2-E10-N19
528	ПАНЧЕВО	25-3-E10-N19
529	БАВАНИШТЕ	25-4-E10-N19
530	ШУШАРА	25-1-E11-N19
531	ГРЕБЕНАЦ	25-2-E11-N19
532	ДЕЛИБЛАТО	25-3-E11-N19
533	БАНАТСКА ПАЛАНКА	25-4-E11-N19
534	БЕЛА ЦРКВА	25-1-E12-N19
535	КУСИЋ	25-3-E12-N19
536	ДУБРАВА	25-2-E5-N20
537	ОПРЕЦАВА БАРА	25-4-E5-N20
538	ШИД	25-1-E6-N20
539	ЕРДЕВИК	25-2-E6-N20
540	МОРОВИЋ	25-3-E6-N20
541	КУЗМИН	25-4-E6-N20
542	ГРГУРЕВЦИ	25-1-E7-N20
543	ВРДНИК	25-2-E7-N20
544	СРЕМСКА МИТРОВИЦА	25-3-E7-N20
545	РУМА	25-4-E7-N20
546	ИРИГ	25-1-E8-N20
547	БЕШКА	25-2-E8-N20
548	ПУТИНЦИ	25-3-E8-N20
549	ИНЂИЈА	25-4-E8-N20
550	ЧЕНТА	25-1-E9-N20
551	ДЕБЕЉАЧА	25-2-E9-N20
552	БЕЛЕГИШ	25-3-E9-N20
553	ОПОВО	25-4-E9-N20
554	КОВАЧИЦА	25-1-E10-N20
555	АЛИБУНАР	25-2-E10-N20
556	ЦРЕПАЈА	25-3-E10-N20
557	ВЛАДИМИРОВАЦ	25-4-E10-N20
558	ЛОКВЕ	25-1-E11-N20
559	ВРШАЦ	25-2-E11-N20
560	БАНАТСКИ КАРЛОВАЦ	25-3-E11-N20
561	ВОЈВОДИНЦИ	25-4-E11-N20
562	ЈАБЛАНКА	25-1-E12-N20
563	КУШТИЉ	25-3-E12-N20
564	ИЛИНЦИ	25-4-E5-N21
565	МЛАДЕНОВО	25-1-E6-N21
566	БАЧКА ПАЛАНКА	25-2-E6-N21
567	БЕРКАСОВО	25-3-E6-N21
568	СОТ	25-4-E6-N21
569	ЧЕЛАРЕВО	25-1-E7-N21
570	НОВИ САД	25-2-E7-N21
571	БАНОШТОР	25-3-E7-N21
572	БЕОЧИН	25-4-E7-N21
573	КАЋ	25-1-E8-N21
574	ШАЈКАШ	25-2-E8-N21
575	СРЕМСКИ КАРЛОВЦИ	25-3-E8-N21
576	ГАРДИНОВЦИ	25-4-E8-N21
577	БЕЛО ЈЕЗЕРО	25-1-E9-N21
578	ЕЧКА	25-2-E9-N21

579	ТИТЕЛ	25-3-E9-N21
580	ФАРКАЖДИН	25-4-E9-N21
581	ЈАРКОВАЦ	25-1-E10-N21
582	ХАЈДУЧИЦА	25-2-E10-N21
583	УЗДИН	25-3-E10-N21
584	ДОБРИЦА	25-4-E10-N21
585	БАНАТСКИ СОКОЛАЦ	25-1-E11-N21
586	ОБРОВАЦ	25-2-E11-N21
587	ПЛАНДИШТЕ	25-3-E11-N21
588	МАЛИ ЖАМ	25-4-E11-N21
589	ГУДУРИЦА	25-3-E12-N21
590	ЖИВА	25-2-E5-N22
591	БЕРАВА	25-4-E5-N22
592	ДЕРОЊЕ	25-1-E6-N22
593	РАТКОВО	25-2-E6-N22
594	БАЧ	25-3-E6-N22
595	ГАЈДОБРА	25-4-E6-N22
596	РАВНО СЕЛО	25-1-E7-N22
597	ЗМАЈЕВО	25-2-E7-N22
598	БАЧКИ ПЕТРОВАЦ	25-3-E7-N22
599	КИСАЧ	25-4-E7-N22
600	ТЕМЕРИН	25-1-E8-N22
601	ЧУРУГ	25-2-E8-N22
602	ГОСПОЋИНЦИ	25-3-E8-N22
603	ЖАБАЉ	25-4-E8-N22
604	ЕЛЕМИР	25-1-E9-N22
605	ЖИТИШТЕ	25-2-E9-N22
606	ЗРЕЊАНИН	25-3-E9-N22
607	ЛАЗАРЕВО	25-4-E9-N22
608	КРАЈИШНИК	25-1-E10-N22
609	ЈАША ТОМИЋ	25-2-E10-N22
610	СЕЧАЊ	25-3-E10-N22
611	БОКА	25-4-E10-N22
612	БОГУНОВО	25-3-E11-N22
613	АПАТИН	25-2-E5-N23
614	СТАРО СЕЛО	25-4-E5-N23
615	СТАПАР	25-1-E6-N23
616	ЦРВЕНКА	25-2-E6-N23
617	ОЦАЦИ	25-3-E6-N23
618	РУСКИ КРСТУР	25-4-E6-N23
619	КУЛА	25-1-E7-N23
620	ФЕКЕТИЋ	25-2-E7-N23
621	ВРБАС	25-3-E7-N23
622	СРБОБРАН	25-4-E7-N23
623	БЕЧЕЈ	25-1-E8-N23
624	НОВИ БЕЧЕЈ	25-2-E8-N23
625	БАЧКО ГРАДИШТЕ	25-3-E8-N23
626	КУМАНЕ	25-4-E8-N23
627	БАШАИД	25-1-E9-N23
628	АЛЕКСАНДРОВО	25-2-E9-N23
629	МЕЛЕНЦИ	25-3-E9-N23
630	БАНАТСКИ ДВОР	25-4-E9-N23
631	ВОЈВОДА СТЕПА	25-1-E10-N23
632	СРПСКИ ИТЕБЕЈ	25-3-E10-N23

633	МЕЂА	25-4-E10-N23
634	САКАЛОШ	25-1-E5-N24
635	БЕЗДАН	25-2-E5-N24
636	КУПУСИНА	25-4-E5-N24
637	СОМБОР СЕВЕР	25-1-E6-N24
638	ТЕЛЕЧКА	25-2-E6-N24
639	СОМБОР ЈУГ	25-3-E6-N24
640	СИВАЦ	25-4-E6-N24
641	БАЧКА ТОПОЛА	25-1-E7-N24
642	НОВО ОРАХОВО	25-2-E7-N24
643	ЛИПАР	25-3-E7-N24
644	МАЛИ ИЂОШ	25-4-E7-N24
645	УТРИНЕ	25-1-E8-N24
646	АДА	25-2-E8-N24
647	БЛАЗОВИХ	25-3-E8-N24
648	БАЧКО ПЕТРОВО СЕЛО	25-4-E8-N24
649	ИЂОШ	25-1-E9-N24
650	КИКИНДА	25-2-E9-N24
651	НОВО МИЛОШЕВО	25-3-E9-N24
652	РУСКО СЕЛО	25-4-E9-N24
653	НОВИ КОЗАРЦИ	25-1-E10-N24
654	СРПСКА ЦРЂА	25-3-E10-N24
655	РАДОЈЕВО	25-4-E10-N24
656	РАСТИНА	25-2-E5-N25
657	ДУБОШЕВИЦА	25-3-E5-N25
658	БАЧКИ БРЕГ	25-4-E5-N25
659	РИЂИЦА	25-1-E6-N25
660	БАЈМОК	25-2-E6-N25
661	СТАНИШИЋ	25-3-E6-N25
662	АЛЕКСА ШАНТИЋ	25-4-E6-N25
663	МАЛА БОСНА	25-1-E7-N25
664	БИКОВО	25-2-E7-N25
665	СТАРИ ЖЕДНИК	25-3-E7-N25
666	ЧАНТАВИР	25-4-E7-N25
667	ТРЕШЊЕВАЦ	25-1-E8-N25
668	НОВИ КНЕЖЕВАЦ	25-2-E8-N25
669	ГОРЊИ БРЕГ	25-3-E8-N25
670	СЕНТА	25-4-E8-N25
671	ВРБИЦА	25-1-E9-N25
672	ВЕЛИКИ РИТИЋ	25-2-E9-N25
673	МОКРИН	25-3-E9-N25
674	НАКОВО	25-4-E9-N25
675	САЛАШИЋ	25-3-E6-N26
676	ТАВАНКУТ	25-4-E6-N26
677	КЕЛЕБИЈА	25-1-E7-N26
678	СУБОТИЦА	25-2-E7-N26
679	ЉУТОВО	25-3-E7-N26
680	ПАЛИЋ	25-4-E7-N26
681	ХОРГОШ	25-1-E8-N26
682	ЂАЛА	25-2-E8-N26
683	БАЧКИ ВИНОГРАДИ	25-3-E8-N26
684	КАЊИЖА	25-4-E8-N26
685	БАНАТСКО АРАНЂЕЛОВО	25-3-E9-N26

